

AUTORITÀ DI BACINO DEL FIUME TEVERE

UFFICIO IDROGRAFICO E MAREOGRAFICO DI ROMA

Attività topografiche eseguite nell'ambito della perimetrazione delle aree di esondazione nel bacino del Tevere

Tratto: - Lotto D – Tevere da Castel Giubileo a Corbara – Paglia da confluenza al Ponte Allerona -Fiume Chiani

Caposaldo N ° 6PA (2 FOTO)

NORD 4739746.57

Coordinate Gauss-Boaga

EST 2277341.40

Z 157.45

Provincia di Terni

Comune di Castel Viscardo

Località di S. Giovannino

Descrizione :

Ponte di Allerona

X - Y = Sommità del muro di sostegno della vecchia spalla

Z = Lato sinistro della spalla verso Orvieto

Aggiornamento: Settembre 1997

CARTA TECNICA REGIONALE

SCALA 1:10000

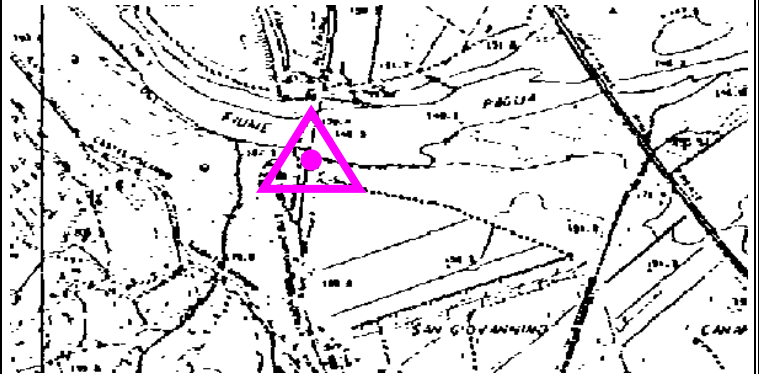

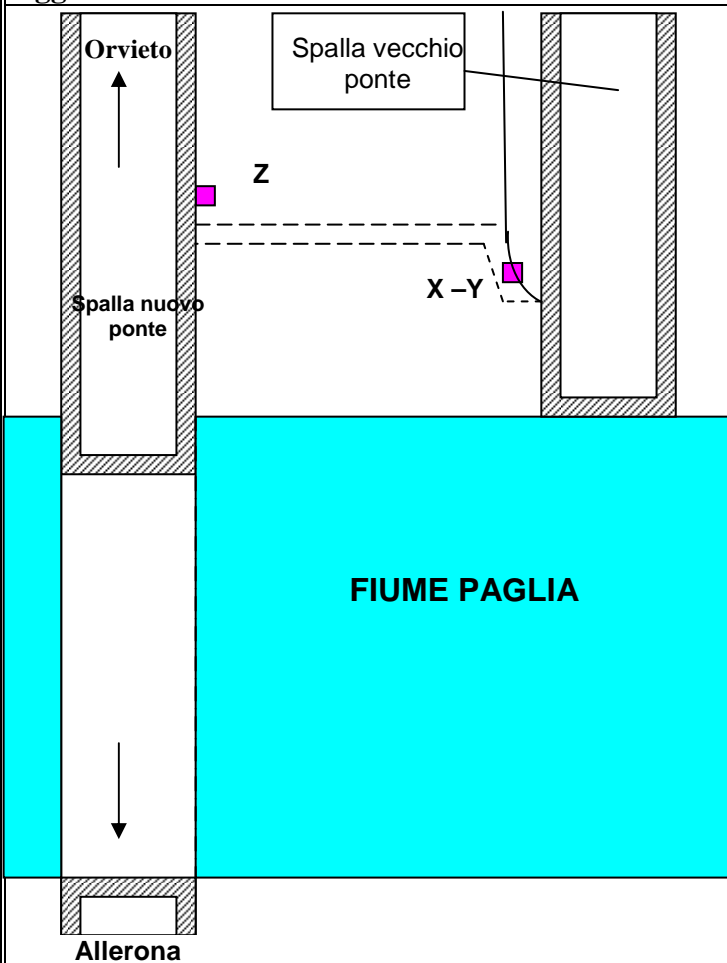


FOTO 1 (CAPOSALDO X - Y)



Ditta : Consorzio Eurogeos

Data: Settembre 1997

AUTORITÀ DI BACINO DEL FIUME TEVERE


UFFICIO IDROGRAFICO E MAREOGRAFICO DI ROMA

Attività topografiche eseguite nell'ambito della perimetrazione delle aree di esondazione nel bacino del Tevere

Tratto: - Lotto D – Tevere da Castel Giubileo a Corbara – Paglia da confluenza al Ponte Allerona -Fiume Chiani

Caposaldo N° 6PA

FOTO 2 (caposaldo Z)



Ditta : Consorzio Eurogeos

Data: Settembre 1997