

AUTORITÀ DI BACINO DEL FIUME TEVERE

UFFICIO IDROGRAFICO E MAREOGRAFICO DI ROMA

Attività topografiche eseguite nell'ambito della perimetrazione delle aree di esondazione nel bacino del Tevere

Tratto: - Lotto D – Tevere da Castel Giubileo a Corbara – Paglia da confluenza al Ponte Allerona -Fiume Chiani

Caposaldo N° 2PA

NORD 4734070.82
EST 2285538.94
Z 107.90

Provincia di Terni

Comune di Orvieto
Località di Pian della Svolta

Descrizione :

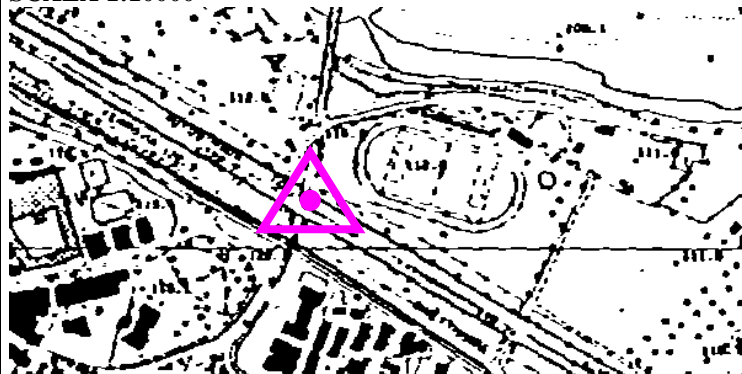
Ponte dell' Adunata a Orvieto Scalo

X - Y = Basamento del terzo pilone (lato valle)

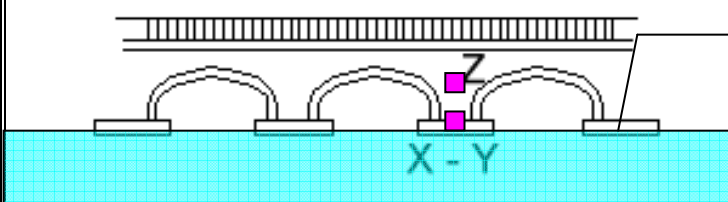
Z = In alto sul terzo pilone (lato valle)

Aggiornamento: Settembre 1997


CARTA TECNICA REGIONALE SCALA 1:10000



Orvieto ← → Ciconia



Ponte dell' Adunata



Ditta : Consorzio Eurogeos

Data: Settembre 1997