



**PRESIDENZA DEL CONSIGLIO DEI MINISTRI
SERVIZIO IDROGRAFICO E MAREOGRAFICO NAZIONALE
DI ROMA
AUTORITA' DI BACINO DEL FIUME TEVERE**

ATTIVITA' TOPOGRAFICHE DA ESEGUIRSI NELL' AMBITO DELLA PERIMETRAZIONE DELLE AREE DI ESONDAZIONE NEL BACINO DEL TEVERE.

- 1) TRATTO TEVERE: DA PONTE FELCINO A PONTE NUOVO
- 2) TRATTO CHIASCIO: DALLA S.S. 75 AL FIUME TEVERE.

Impresa Esecutrice:
G IOVANNINI s.n.c.
Bartoli Geom. Cesare
02040 VACONE (RI)

CAPOSALDO LIVELLAZIONE
DI ALTA PRECISIONE.

 ORIZZONTALE
 VERTICALE

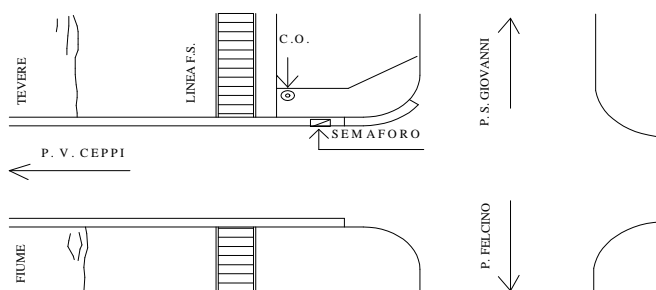
CAPOSALDO N. 074
COORDINATEGAUSS-BOAGA FUSO EST

Nord: 4775962,548 **Est:** 2312069,880 **Z:** 204,6983

COMUNE DI: PERUGIA
PROVINCIA DI : PERUGIA
LOC.: PONTE VALLE CEPPI

Descrizione:

Bullone infisso su cordolo esterno muraglione in pietra presso il Ponte di Valle Ceppi, adiacente al semaforo di SX.



CARTA TECNICA REGIONALE

SCALA 1:10.000

SEZIONE N. 311060

CAPOSALDO N.: 074



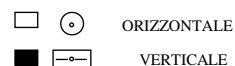
**PRESIDENZA DEL CONSIGLIO DEI MINISTRI
SERVIZIO IDROGRAFICO E MAREOGRAFICO NAZIONALE
DI ROMA
AUTORITA' DI BACINO DEL FIUME TEVERE**

ATTIVITA' TOPOGRAFICHE DA ESEGUIRSI NELL' AMBITO DELLA PERIMETRAZIONE DELLE AREE DI ESONDAZIONE NEL BACINO DEL TEVERE.

- 1) TRATTO TEVERE: DA PONTE FELCINO A PONTE NUOVO
- 2) TRATTO CHIASCIO: DALLA S.S. 75 AL FIUME TEVERE.

Impresa Esecutrice:
G IOVANNINI s.n.c.
Bartoli Geom. Cesare
02040 VACONE (RI)

CAPOSALDO LIVELLAZIONE
DI ALTA PRECISIONE.




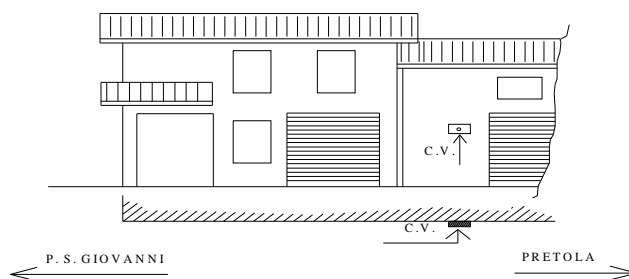
CAPOSALDO N. 074
COORDINATEGAUSS-BOAGA FUSO EST

Nord: 4775962,470 **Est:** 2312042,537 **Z:** 207,3803

COMUNE DI: PERUGIA
PROVINCIA DI : PERUGIA
LOC.: PONTE VALLE CEPPI

Descrizione:

Piastrina infissa su facciata intonacata fronte strada, che da Ponte Valle Ceppi conduce a Pretola, numero civico 2a.



CARTA TECNICA REGIONALE

SCALA 1:10.000

SEZIONE N. 311060

CAPOSALDO N.: 074

