






Tavola 3.2
Vincoli ostantivi

Ambiti di tutela NATURA2000 e aree naturali protette

Scala 1:150.000

0 2 4 6 8 10 chilometri

Legenda

-  VI - SIC (Sito di Interesse Comunitario) - art.5 comma 2 let.f)
-  VII - ZPS (Zona di Protezione Speciale) - art.5 comma 2 let.f)
-  VIII - SIR (Sito di Interesse Regionale) art.5 comma 2 let.f)
-  IX - Parchi regionali e nazionali - art.5 comma 2 let.g)
-  X - Aree contigue ai parchi - art.5 comma 2 let.g)

VI Servizio - I Sezione

