


REGIONE UMBRIA



REGIONE DELL'UMBRIA
DIPARTIMENTO PER L'ASSETTO DEL TERRITORIO
UFFICIO DEL PIANO URBANISTICO TERRITORIALE

FLUSSI VEICOLARI 1980

Scala 1 : 200.000

LEGENDA

-  AUTOSTRADE
-  STRADE DI GRANDE COMUNICAZIONE
-  STRADE STATALI
-  STRADE PROVINCIALI

-  T.G.M. PERSONE
1 mm. = 400 VEICOLI
-  T.G.M. merci
1 mm. = 200 VEICOLI

T.G.M. = TRAFFICO GIORNALIERO MEDIO

Responsabile del lavoro: Arch. Vincenzo Donati e Arch. Maria Rosa Rizzi - Disegno: D. Panichi

La presente carta è stata elaborata sulla base dei dati ufficiali censuari del 1980, forniti dall'A.N.A.S. compartimento di Perugia.

