



REGIONE UMBRIA



REGIONE DELL'UMBRIA
UFFICIO DEL PIANO URBANISTICO TERRITORIALE

FLUSSI VEICOLARI 1985

Scala 1:200.000

LEGENDA

-  AUTOSTRADE
-  STRADE DI GRANDE COMUNICAZIONE
-  STRADE STATALI
-  STRADE PROVINCIALI

-  T.G.M. PERSONE
1 mm = 400 VEICOLI
-  T.G.M. MERCI
1 mm = 200 VEICOLI

T.G.M. = TRAFFICO GIORNALIERO MEDIO

10 $\frac{9250}{2949}$ = POSTO DI OSSERVAZIONE SULLE STRADE STATALI T.G.M. PERSONE D+N
T.G.M. MERCI D+N

Responsabili del lavoro: Arch. Giovanni Moriconi e Arch. Franco Fabri

La presente carta è stata elaborata sulla base dei dati ufficiali censurari del 1985, forniti dall'A.N.A.S. compartimento di Perugia.

